



GÎTE D'ÉTAPE D'ATHEZ - ANOST - GRAND AUTUNOIS MORVAN

GÎTE D'ÉTAPE D'ATHEZ - ANOST

Bienvenue dans notre gîte d'étape municipal au carrefour
du GR13 et du GR Tour du Morvan

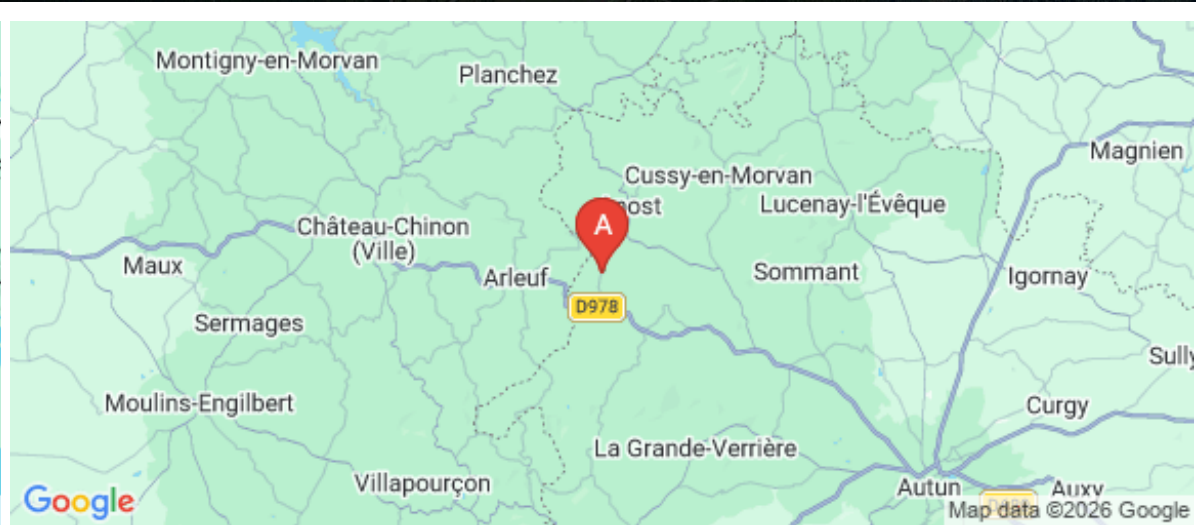
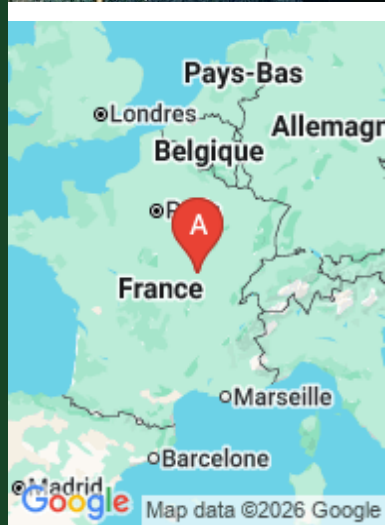
<https://gite-athez.fr>



Gîte d'Athez

☎ 07 61 64 20 20

A Gîte d'étape d'Athez - Anost : 12 Route de l'Ecole d'Athez 71550 ANOST





Gîte d'étape d'Athez - Anost

 Dortoir de 26 lits

Un gîte d'étape municipal au carrefour du GR13 et du GR Tour du Morvan, situé au hameau d'Athez à 6 km au sud d'Anost. Établi dans une ancienne école à 2 classes, désaffectée en 1969, de style "néogothique" et rehaussée de son authentique pignon couvert d'ardoises, ambiance IIIème République.

Accueil de randonneurs, pèlerins pour St Jacques de Compostelle et St François d'Assises, motards et VVTistes.

Accueil de groupes de randonneurs et groupes familles.

Possibilité de privatiser le gîte pour fêter un anniversaire, une fête de famille, etc...

Contactez-nous par téléphone pour connaître les disponibilités.





Infos sur l'établissement

 *Communs*

 *Activités*

 *Réseaux*

Accès Internet

 *Stationnement*

Parking

 *Services*

 *Extérieurs*





Dortoir de 26 lits



Chambre



26

personnes



1

chambre



0

m2

6 Boxes de 2 x 2 lits superposés et 1 box de 2 lits superposés.
 Chaque lit est équipé d'une alèse plastique, d'un drap housse, un traversin avec sa taire et une couverture polaire.
 Prévoyez sac à viande, drap lit 1 personne ou duvet.

<i>Chambres</i>	Chambre(s): 1 Lit(s): 26	dont lit(s) 1 pers.: 26 dont lit(s) 2 pers.: 0
<i>Salle de bains / Salle d'eau</i>	Salle de bains avec douche Salle(s) d'eau (avec douche): 1	
<i>WC</i>	WC: 3 3 wc dont 2 à la turque	
<i>Cuisine</i>	Cuisine Congélateur Four à micro ondes	Four Réfrigérateur
<i>Autres pièces</i>	Salon	
<i>Media</i>		
<i>Autres équipements</i>	Lave linge privatif WIFI 4 EU gratuit	



A savoir : conditions de la location

Arrivée

Départ

Langue(s) parlée(s) Français

Annulation/ Prépaiement/ Dépot de garantie

Moyens de paiement Cartes de paiement Chèques Vacances Virement bancaire

Ménage

Draps et Linge de maison

Enfants et lits d'appoints

Animaux domestiques Les animaux sont admis.

Tarifs (au 07/06/26)

Gîte d'étape d'Athez - Anost

15 euros par personne et par nuit, taxe de séjour incluse

Tarifs en €:	Tarif 1 nuit en semaine (L, M, M, J, D)	Tarif 1 nuit en weekend (V ou S)	Tarif 2 nuits weekend (V+S)	Tarif 7 nuits semaine
du 01/04/2026 au 31/12/2026	15€	15€		


Mes recommandations

Toutes les Activités

Découvrir le Grand Autunois Morvan

OFFICE DE TOURISME DU GRAND AUTUNOIS MORVAN

WWW.AUTUN-TOURISME.COM



L'Avant Gare

☎ 09 78 80 97 21
70 route d'Autun Anost

2.9 km
📍 ANOST



Bar d'ambiance, café théâtre au cœur d'une ancienne gare du tacot. Profitez d'un verre au bord d'une rivière. Lieu événementiel et culture.



Ah ! Nos pizz !

☎ 03 85 82 78 09
Le Bourg

3.7 km
📍 ANOST



Pizzeria grill, située au centre du village avec parking pour vélo, VTT, moto ou quad et attache pour chevaux. Agréable terrasse fleurie. Service à toute heure.



Base de loisirs Pierre Humbert

☎ 03 85 86 80 38#03 85 82 73 26
Pont de Bussy
🌐 <https://www.autun-tourisme.com>

3.6 km
📍 ANOST



Près du camping, plan d'eau communal dans un cadre verdoyant à la sortie du village.




Découverte des hameaux d'Anost

Maison du Patrimoine Oral de
Bourgogne 2 Place de la Bascule
🌐 <https://mpo-bourgogne.org/kit-rando/>

3.7 km
📍 ANOST



En lien avec l'exposition temporaire Lieux Dits, découvrez les kits rando et partez à la découverte des hameaux d'Anost. Avec des activités et autres surprises, explorez en famille ou entre ami(es) les chemins forestiers. Destiné aux enfants entre 5 et 9 ans, ce kit vous guidera pour une heure de balade environ. Départ de l'Avant-Gare à Vaumignon. Le kit contient : 1 guide d'itinéraire, 1 plan de randonnée, 1 planche de stickers, 1 sticker holographique MPOB, 4 cartes activité, 4 cartes postales, 1 boîte de craies grasses. En vente à 8 euros à la Maison du Patrimoine Oral de Bourgogne et dans d'autres points de vente dans le village et les environs. Attention, il n'y a que 150 exemplaires de chaque !



EtrottinMorvan - Location de vélos électriques et musculaires

Base de loisirs Pierre Humbert
🌐 <https://www.etrrott-in-morvan.fr/>

3.7 km
📍 ANOST



Découvrez le Morvan à vélo ! VTT électriques - VTC électriques - VTT musculaires Pour en profiter avec toute la famille, nous vous proposons des remorques de transports pour enfants, remorques de transports pour chiens. Plusieurs itinéraires vous seront proposés avec guidage GPS. Livraison gratuite 5 km autour de Anost.




EtrottinMorvan - Location quattrocycle à assistance électrique

Base de loisirs Pierre Humbert
<https://www.etrrott-in-morvan.fr/>

3.7 km
ANOST



Partez à la découverte du Morvan à bord d'un drôle d'engin à assistance électrique. Une activité tout public, sénior, famille, personne en situation de handicap.



Boucle cyclo d'Anost

☎ 03 85 86 80 38

3.7 km
ANOST



Circuit vélo route au départ du centre d'Anost, vous passerez par les routes de campagne, la forêt de la Fiolle, le hameau d'Athez, Velée, Vaumignon. Le parcours vous fera passer par La Petite-Verrière, Vignerux et Cussy-en-Morvan.



Chapelle de Velée

☎ 03 85 82 73 26
Velée

🌐 <http://www.anost.fr/chapelle-de-velee>

2.1 km
ANOST



Chapelle du XI^{ème} siècle à l'intérieur de laquelle sont conservés différents décors classés à l'inventaire des Monuments Historiques et des peintures murales conçues et réalisées dans une technique "a fresco" d'origine byzantine par le moine Dom Angelico Surchamps en 1966 - 1967. Visite libre.



Maison des Galvachers

☎ 03 85 82 73 26
Place Jules Basdevant
🌐 <http://www.anost.fr>

3.7 km
ANOST



Illustrations, témoignages et reconstitutions de la vie errante des galvachers (bouviers et charretiers) qui étaient connus pour leur habileté et leur dextérité à conduire les bœufs de trait. Exposition très documentée. Audiovisuel.



Maison du Patrimoine Oral de Bourgogne

☎ 03 85 82 77 00
2 Place de la Bascule

🌐 <http://www.mpo-bourgogne.org>

3.7 km
ANOST



La Maison du Patrimoine Oral de Bourgogne s'attache à transmettre, sauvegarder et valoriser les paroles et cultures des territoires du Morvan et d'ailleurs au travers des musiques, des danses, des voix et des langues afin de favoriser le vivre ensemble. Son exposition vous permettra de découvrir d'où les cultures populaires puisent leurs singularités et comment elles se co-construisent de génération en génération entre hier et maintenant. La question de la transmission est au cœur de cette visite, afin de comprendre quel éclairage cette culture populaire transmise oralement donne à notre présent et à l'invention collective d'un avenir partagé. A visiter : un centre de ressources documentaires (archives sonores et médiathèque du patrimoine oral) et deux salles d'expositions (temporaire et permanente).

Mes recommandations (suite)

Toutes les Activités

Découvrir le Grand Autunois Morvan

OFFICE DE TOURISME DU GRAND AUTUNOIS MORVAN

WWW.AUTUN-TOURISME.COM



Les Gisants à l'Eglise d'Anost

☎ 03 85 82 74 02

Église

🌐 <http://www.anost.fr/les-gisants>

3.8 km
📍 ANOST



Datés du XIII^{ème} siècle, les Gisants sont classés aux Monuments Historiques depuis 1903. Ils représentent Jehan de Roussillon et sa femme Isabeau. Visite libre.



Le Haut-Folin

☎ 03 85 82 29 38

🌐 <https://skimorvan.wixsite.com/haut-folin>

6.5 km
📍 SAINT-PRIX



Le Haut-Folin, situé au cœur de la Bourgogne et du Parc Naturel Régional du Morvan est le point culminant du massif du Morvan, avec 901 mètres d'altitude. L'été, la randonnée est de mise : 4 boucles pédestres, des sentiers d'interprétation et 3 parcours descendant en VTT. En hiver, il est possible d'y pratiquer le ski de fond grâce à 40 km de pistes balisées et ouvertes quand l'enneigement le permet. Un chalet-refuge, situé au départ des pistes, permet aux skieurs et promeneurs de venir se réchauffer et de pique-niquer. Il propose également la location de ski de fond ou de raquettes.



Musée de Bibracte

☎ 03 85 86 52 40

Mont Beuvray

🌐 <http://www.bibracte.fr>

13.0 km
📍 SAINT-LEGER-SOUS-BEUVRAY



Bibracte, c'est le nom d'une ancienne ville gauloise sur le mont Beuvray, capitale des Eduens, l'un des peuples les plus puissants de Gaule. Retrouvez dans le musée la vie quotidienne de ses habitants et des autres peuples celtiques des 2^{ème} et 1^{er} siècles avant notre ère. Découvrez, au travers d'objets issus des fouilles, de maquettes, de restitutions et d'audiovisuels, leur artisanat, leur agriculture, leur commerce, mais aussi leur religion, leur art et leur culture. Venez constater par vous-mêmes que ces peuples étaient beaucoup moins barbares que ce que César a voulu nous faire croire... Le musée dispose également de salles d'expositions temporaires, d'une splendide boutique-librairie et d'un restaurant de cuisine gauloise. Durée de visite environ 2h.



Site archéologique de Bibracte

☎ 03 85 86 52 40

Mont Beuvray

🌐 <http://www.bibracte.fr>

13.0 km
📍 SAINT-LEGER-SOUS-BEUVRAY



Au sommet du mont Beuvray, recouvert de 1 000 hectares de forêt, une grande ville gauloise a été mise au jour par les archéologues. Entourée de remparts, Bibracte était la capitale d'un des peuples les plus puissants de la Gaule, les Eduens. Aujourd'hui classée au titre des Monuments Historiques et des Sites et Grand Site de France, Bibracte fait l'objet chaque année de chantiers de fouilles accueillant des chercheurs de toute l'Europe, ouverts de juin à octobre. Pour les découvrir, profitez de visites guidées en saison, ou baladez-vous librement sur le site. Votre téléphone portable vous fait la visite en téléchargeant "la boussole". Bibracte c'est aussi un musée consacré aux Celtes et aux découvertes faites sur place et une programmation d'événements dès le printemps. Ne manquez pas le panorama exceptionnel au sommet.



Le Mont Beuvray

☎ 03 85 86 80 38

🌐 <https://www.autun-tourisme.com>

13.8 km
📍 SAINT-LEGER-SOUS-BEUVRAY



Le Mont Beuvray culmine à 821 mètres. Il fait partie du massif du Morvan et se trouve sur les communes de Saint-Léger-sous-Beuvray (Saône-et-Loire), Glux-en-Glenne et Larochemillay (Nièvre). En vous dirigeant vers le point de vue, vous passerez le musée et le site archéologique de Bibracte. Vous pouvez vous arrêter à chaque site à visiter ou conduire directement vers le point culminant selon la saison. Pour des raisons de sécurité, l'été des navettes sont organisées depuis le parking du musée pour se rendre au site archéologique et au sommet du Mont Beuvray. Wi-Fi, toilettes, restaurant, ateliers pour les enfants, expositions temporaires et boutique et disponibles au musée selon les périodes et horaires d'ouverture.




Parc naturel régional du Morvan

☎ 03 86 78 79 57

🌐 <http://www.parc dumorvan.org>

13.9 km
📍 SAINT-LEGER-SOUS-BEUVRAY  

Fait remarquable, le Morvan se répartit sur les quatre départements bourguignons : l'Yonne, la Nièvre, la Côte-d'Or et la Saône-et-Loire. Créé en 1970, le Parc Naturel Régional du Morvan couvre 239 000 ha et s'étend sur 106 communes. L'unique entité territoriale à l'échelle du Morvan a pour mission la protection, le développement et la valorisation d'une région à forte identité, privilégiée par la nature et riche en traditions. 3 600 km d'itinéraires balisés sillonnent le Morvan et de nombreuses activités de loisirs et de détente exploitent le formidable capital-nature : randonnée pédestre, équestre, VTT, canoë-kayak, pêche... La "marque Parc", gage d'authenticité, de savoir-faire artisanal et de respect de l'environnement, certifie la qualité de produits, de services et de compétences, mais aussi d'hébergements et de restaurants.




Porte d'Arroux


☎ 03 85 86 80 38

Rue du Faubourg d'Arroux

🌐 <http://www.autun-tourisme.com/>

18.9 km
📍 AUTUN  

Cette porte datée du début du 1er siècle après Jésus Christ, ouvrait au nord, à l'extrémité du cardo maximus (voie traversant du nord au sud). Elle présente deux grandes arcades pour le passage des véhicules et deux petites pour les piétons. Visite libre. Aucune ville de Gaule ou bien d'Italie n'accueille un ensemble de portes romaines aussi bien conservé qu'à Autun. Trois des quatre portes monumentales y sont en effet encore partiellement visibles. Tout comme la porte Saint-André, la porte d'Arroux présente encore quatre passages au niveau de la chaussée, deux grandes baies centrales permettant la circulation des chariots et deux ouvertures plus petites dans l'alignement des trottoirs. Au premier étage, une galerie percée de dix arcades correspond au prolongement au niveau de la porte, du chemin de ronde situé au sommet de l'enceinte urbaine. Une rainure pratiquée dans la voûte des baies centrales permettait le




Porte Saint-André

☎ 03 85 86 80 38

Rue des Fusillés Marins

🌐 <http://www.autun-tourisme.com/>

19.8 km
📍 AUTUN  

Aucune ville de Gaule ou bien d'Italie n'accueille un ensemble de portes romaines aussi bien conservé qu'à Autun. Elle possède une architecture proche de la porte d'Arroux mais a subi de nombreuses restaurations notamment de Viollet-le-Duc. Visite libre. Tout comme la porte d'Arroux, la porte Saint-André présente encore quatre passages au niveau de la chaussée, deux grandes baies centrales permettant la circulation des chariots et deux ouvertures plus petites dans l'alignement des trottoirs. Au premier étage, une galerie percée de dix arcades correspond au prolongement au niveau de la porte, du chemin de ronde situé au sommet de l'enceinte urbaine. Elle était initialement flanquée de deux tours au plan en forme de fer à cheval. l'arrondi étant



Passage Balthus

Rue du Général Demetz

🌐 <http://www.autun-tourisme.com/>

19.8 km
📍 AUTUN  

Ce passage relie la rue aux Cordiers à la rue Général André Demetz. La ville d'Autun commande ce passage couvert pour remplacer l'ancienne Halle à ciel ouvert datant de 1737, construite par l'architecte parisien François Franque. En 1848, l'architecte Palluet dresse les plans du passage tout en conservant la façade de l'ancienne halle donnant sur l'esplanade du Champ de Mars.




Cathédrale Saint-Lazare

☎ 03 85 86 80 38

Place du Terreau

🌐 http://www.autun-tourisme.com

20.1 km
📍 AUTUN  

Le cœur de la cité est devant vous, située sur le chemin de Compostelle débutant à Vézelay; Autun se dote en 1120 d'une église de pèlerinage placée sous le vocable de Saint-Lazare dont elle possède les reliques depuis le Xe siècle. Saint Lazare fut l'ami du Christ, le ressuscité. C'est l'évêque d'Autun, Gérard qui ramène les reliques du saint de l'abbaye Saint-Victor de Marseille. Deux siècles plus tard, la construction de l'église Saint-Lazare fait de cette dernière un efficace outil de communication. En effet, elle est dorénavant en lien avec la basilique de Vézelay, qui, elle, conserve les reliques de Marie-Madeleine, la sœur de Lazare. Dès 1195, l'édifice devient co-cathédrale. Jusqu'au XVIIIe siècle, Autun aura une cathédrale d'été, de pâques à la Toussaint (Saint-Lazare) et une cathédrale d'hiver, de la Toussaint à Pâques (Saint-Nazaire). La construction de cet édifice s'achève en 1147. avec un objectif : attirer dans la



La Croix de la Libération

☎ 03 85 86 80 38

Croix de la Libération

🌐 <http://www.autun-tourisme.com/>

20.1 km
📍 AUTUN



Le mont Saint-Sébastien est un sommet du sud-est du Morvan. Il est l'un des premiers sommets du massif de Montjeu depuis le sud de la commune d'Autun, en Saône-et-Loire en France. Il est réputé pour son panorama sur la plaine autunoise depuis le site de la Croix de la Libération, une croix monumentale érigée en 1945 commémorant la Libération. Le site propose aussi des activités sportives de loisirs comme des parcours de descente VTT, du vol libre et des circuits de randonnées.



Le trésor de la Cathédrale Saint-Lazare

☎ 03 85 86 80 38#03 85 86 80 99


Place du Terreau

🌐 <https://www.tresor-cathedrale-autun.fr/>

20.1 km
📍 AUTUN



Clôturant 30 ans de restauration exemplaire, le Trésor de la cathédrale, situé au cœur de l'édifice, rassemble les œuvres majeures qui ont orné la cathédrale au fil des siècles. Au rez-de-chaussée, instruments liturgiques, orfèvrerie, peintures et sculptures évoquent l'histoire de la cathédrale. Les reliquaires du Trésor voisinent avec les œuvres liées au mécénat des Rolin lors de la restauration de la cathédrale au XVI^e siècle, rappelant l'importance des reliques de saint Lazare, pour lesquelles la cathédrale a été construite. A l'étage, la salle capitulaire présente les chapiteaux historiés du XII^e siècle, attribués à Gislebertus, comptant parmi les chefs-d'œuvre de l'art roman bourguignon. Sur le côté ouest de la cathédrale, bâtiment du XVI^e siècle abritant la grande sacristie et, à l'étage, la salle capitulaire. La salle voûtée d'ogives, ancienne bibliothèque du chapitre, abrite un petit musée lapidaire où sont



Lycée militaire d'Autun

☎ 03 85 86 55 37

3 Rue des Enfants de Troupe

20.2 km
📍 AUTUN



Le lycée militaire d'Autun a vu le jour en 1675 sous la forme d'abord, d'un grand séminaire. Ce lieu voulu par l'évêque d'Autun, Monseigneur Gabriel de Roquette est représentatif de la région notamment avec sa toiture typique de Bourgogne et ses jardins à la française dessinés par le paysagiste royal Le Nôtre. Malheureusement, avec la Révolution française, les bâtiments sont pillés et dégradés. Au début du XIX^e siècle, le clergé y ouvre à nouveau un petit séminaire avant que l'ensemble du site ne soit réquisitionné pour y installer l'école militaire préparatoire de cavalerie jusqu'en 1921. L'école connaît encore quelques évolutions avant de devenir le lycée militaire tel qu'on le connaît aujourd'hui. Il est par ailleurs le seul lycée de la Défense à disposer dans son enceinte, d'un musée sur l'histoire du lieu et de ses élèves.



Pierre de Couhard

☎ 03 85 86 80 38

Couhard

🌐 <http://www.autun-tourisme.com/>

21.1 km
📍 AUTUN



La pyramide de Couhard est un monument antique se dressant à proximité de l'ancienne nécropole du « Champ des Urnes ». Cette pyramide, qui surplombe la ville d'Autun, fut sans doute construite au I^{er} siècle apr. J.-C. Le monument est constitué des restes d'une pyramide de base carrée qui mesurait 10,50 mètres de côté et 22,65 mètres de hauteur. Le monument ne contient pas de chambre intérieure. La pyramide se dressait dans une des grandes nécropoles de la cité romaine d'Augustodunum, l'ancienne Autun : les cimetières de toutes les villes romaines se situaient toujours en dehors des murailles. La pyramide de Couhard, dont l'interprétation a donné lieu à de nombreuses controverses, était donc très probablement un monument funéraire : un tombeau recouvrant les restes d'un défunt, ou un cénotaphe célébrant sa mémoire.



